





LES ROSAIRES - TOURNEMINE

 6 KM

- 1h20 mini
- 2h maxi
- Niveau : Facile
- Passages boueux en début de parcours
- Quelques petites montées
- Chaussures de marche
- Parking gratuit : En bas de la rue de Tournemine 22190 Plérin
- Poussette  



Au creux d'un chemin, une fontaine. Au détour d'une rue, une chapelle. La campagne bretonne recèle de trésors anciens, témoignant souvent d'une tradition religieuse bien ancrée. En toile de fond, la Baie de Saint-Brieuc, qui dévoile une longue étendue de sable à l'approche du littoral. Cet endroit en a séduit plus d'un et notamment l'inventeur du baby-foot, Lucien Rosengart, qui y vit un potentiel certain pour créer une station balnéaire. Ainsi se développa la plage des Rosaires, bien connue et très fréquentée de nos jours.



Fontaine de Saint-Eloy



Sport nautique



Centre Nautique de Saint-Brieuc

D Départ Parking Rue de Tournemine

Suivez la route en direction de la plage pour prendre un chemin sur la gauche et monter l'escalier. Allez à gauche puis à la bifurcation, empruntez le chemin pierreux à gauche.

Restez sur ce sentier, longez le petit ruisseau puis franchissez-le pour emprunter le sentier à gauche. A la fourche, grimpez à droite (attention, chemin glissant).

Arrivés au hameau de Saint-Eloy, prenez à droite pour voir la fontaine (crochet de 5 min).

1 FONTAINE

Autrefois, le lieu calme où vous vous trouvez était beaucoup plus agité, surtout le 24 juin à la Saint-Jean. A cette date un pèlerinage traditionnel faisait qu'on amenait les chevaux à la fontaine pour les abreuver et les laver.

Revenez sur vos pas et suivez la route à droite. Au croisement continuez à droite puis à gauche pour rejoindre la chapelle.

2 CHAPELLE DE SAINT-ELOI

C'est de là que partait le cortège des chevaux ornés de fleurs lors du pèlerinage. En effet, cette chapelle du XVIII^e siècle est dédiée à Saint-Eloi, patron des orfèvres et par extension de tous les métiers liés au métal. Ainsi le maréchal-ferrant qui installait les fers sur les sabots des chevaux priait Saint-Eloi. Il en était de même pour les paysans car un cheval bien ferré a plus de chance de procurer une bonne récolte.

Contournez la chapelle par la rue à gauche et poursuivez à droite. A la sortie de Saint-Eloy, suivez la route à gauche et prenez le chemin herbeux au bout à droite.

Arrivés sur la route, la monter à droite pour bifurquer dans la rue à gauche et traverser le hameau.

3 PLÉRIN

Regardez le dessin sur le panneau de la rue des Villes Gaudu.

Il s'agit du logo de la ville de Plérin, qui reprend une partie de celui du département. Le vert représente l'« Argoat », c'est-à-dire les terres, le bleu l'« Armor », c'est-à-dire la mer, enfin la ligne blanche illustre l'estran (espace que recouvrent et découvrent les marées).

Devant l'impasse, prenez à droite puis le sentier à gauche à travers champs. Au croisement, continuez tout droit par le chemin creux puis la rue jusqu'à la chapelle.

4 CHAPELLE NOTRE-DAME DU ROSAIRE

Vous voici arrivés aux Rosaires, imaginez des champs et des grandes étendues de végétation à la place des belles maisons et des routes d'aujourd'hui.

C'est avec ce paysage qu'un jour, au début du XX^e siècle, deux amis en vacances découvrent cet endroit et en tombent amoureux. Ils décident alors d'y créer une station balnéaire. Ces deux hommes sont le constructeur de voitures Lucien Rosengart et l'architecte Paul Marteroy. C'est ce dernier qui fit construire en 1905 la chapelle que vous avez sous les yeux.

Descendez par la gauche la route devant la chapelle jusqu'au front de mer.



5 LE ROSARIA

Que faut-il pour aménager une station balnéaire ?

Une route d'accès à la plage, des lieux pour dormir et manger, une promenade pour marcher le long du sable... Le bâtiment qui se dresse devant vous est l'un des premiers hôtels de la nouvelle station, il fut édifié en 1913.

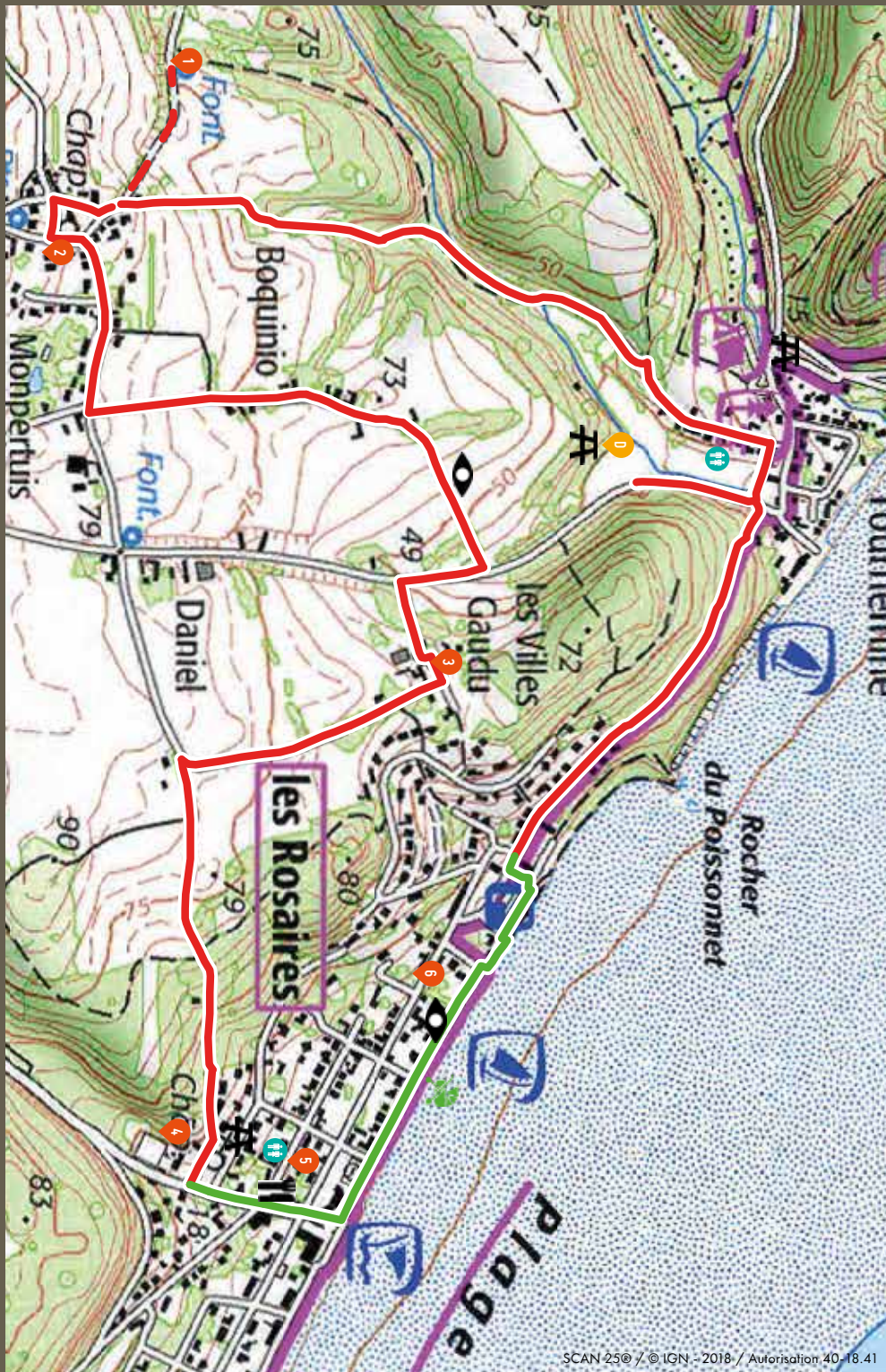
Parvenus sur la digue, suivez-la à gauche.

6 VILLA KER AVEL

Observez les maisons qui bordent la digue : hautes toitures, balcons, grandes fenêtres... Le bois étant peint en blanc pour souligner les éléments de décoration. Certaines ont une bande de bois bien travaillée et ajourée sous leur toiture, un lambrequin.

La Villa Ker Avel, qui abrite aujourd'hui un centre nautique, en possède un notamment. C'est ici que séjournait Lucien Rosengart. Les stations balnéaires étaient principalement fréquentées par de riches familles. Elles construisaient alors des résidences secondaires avec vue sur mer.

Continuez sur la digue puis remontez après les cabines à gauche pour longer le parking et prendre la rue à droite. Poursuivez par le chemin herbeux en face jusqu'au parking de départ, sur la gauche.



S'Y RENDRE :

• À 15 min de Saint-Brieuc en voiture par la RN12 direction Brest, sortie Les Rosaïres, prendre à droite puis à gauche en direction de Tournemine (centre nautique).

• Tous les week-ends de juin et en été : Réseau TUB – Ligne bus R Direction Les Rosaïres arrêt «Les Rosaïres» (20 min environ). Commencer la boucle au n°4.

SE RESTAURER :



Pique-nique (voir sur la carte) :

Parking de départ / Parking de la plage de Tournemine / Espace de verdure et de jeux aux Rosaïres



Restaurant :

Le West Coast

11, boulevard du Roy d'Ys 22190 Plérin

Ouvert tous les jours midi et soir de mi-juin à mi-septembre ; fermé hors-saison les mardis soirs et mercredis toute la journée.

Cuisine bistro-moderne à l'ardoise, élaborée à base de produits frais et de saison ; terrasse en été.

Réervations au 02 96 58 07 53

Pause gourmande :

Bistrot des Rosaïres

6 Boulevard de la Côte d'émeraude - 22190 Plérin

02 96 79 38 21

Vue mer pour ce bistrot dans l'ancien Rosaria, immeuble mythique des Rosaïres. Viandes, poissons, plat du jour, galettes, crêpes, coquilles Saint-Jacques, pour tous et à tous les prix.

POINTS D'INTÉRÊT :

La plage des Rosaïres

La cité balnéaire a le charme d'avoir gardé un côté sauvage. Bordée de rochers, la digue qui longe les 2 km de plage est poursuivie à l'Est par un cordon de galets accueillant des espèces végétales protégées comme le chou marin.

Le + : lors de grandes marées, la digue permet d'admirer le spectacle de la marée haute.

Plage surveillée et jeux sur l'esplanade en été - Parcours sportif à l'Ouest de la digue

Le centre nautique de Plérin

Esplanade Eric Tabarly 22190 Plérin

Location de kayaks de mer, paddles, bateaux à moteur, bateaux collectifs, catamarans, planches à voile et dériveurs, avec possibilité de coaching en semaine pour les 4 derniers.

Réervations au 02 96 74 65 11



Office de tourisme et des congrès de la Baie de Saint-Brieuc

2 quater rue des Lycéens Martyrs
au cœur du centre ville de Saint-Brieuc

UNE QUESTION ?

(+33) 2 96 33 32 50

info@baiedesaintbrieuc.com

baiedesaintbrieuc.com

NOTRE SÉLECTION DE BONS PLANS ET COUPS DE CŒUR SUR



Facebook

@baiedesaintbrieuc



Twitter

@St_Brieuc_Bay



Instagram

@baiedesaintbrieuc

DÉCOUVREZ LES AUTRES BALADES :

- La réserve naturelle : Hillion
- Le circuit des menhirs : Le Vieux-Bourg
- Le circuit du barrage : La Méaugon
- Les Quatre Bois : Tréveneuc
- La pointe du Roselier : Plérin
- Le tour du Coucou : Pordic
- Les chaos du Gouët : Saint-Julien
- La Vallée des Peupliers : Le Foëil
- Le circuit des Grèves : Langueux