

Baie de  
SAINT-BRIEUC

TOURISME



PATRIMOINE EN POCHE

LE PORT DU LÉGUÉ



4 KM



1H MINI  
1H30 MAXI



NIVEAU  
FACILE

À l'embouchure du fleuve côtier du Gouët, un port autrefois tourné vers la Grande Pêche, a évolué vers des activités de plaisance et de commerce. Contraint par sa situation de fond de baie au marnage puissant, le port du Légué s'est construit par la volonté des armateurs de gagner toujours plus d'accès à la mer. Suivez les quais et levez les yeux. De part et d'autre des bassins, l'histoire maritime se dévoile peu à peu.

Parkings gratuits :

📍 Place de la Résistance, Le Port - Plérin

Port de plaisance, depuis les quais



Le Grand Léjon,  
voilier traditionnel



Port de plaisance,  
depuis le pont tournant



Entrée du port,  
depuis l'Anse aux Moines

## 1 PLACE DE LA RÉSISTANCE PLÉRIN LE LÉGUÉ

Sur l'esplanade se trouvent de jolies façades de maisons colorées, anciennes demeures d'armateurs blotties contre les falaises. On y trouve des restaurants, cafés, terrasses, disquaire ou épicerie. Un passage dans une cour pavée donne accès à la plus ancienne maison du Légué transformée en atelier de poterie.

Atelier-boutique ouvert du mardi au samedi les après-midis. Expositions à l'étage en juillet et août. Gratuit.

## 2 LA MAISON DE MARIE BALAVENNE

Longer les quais jusqu'à l'église. Tourner à droite après l'église. Parcourir 200 mètres et prendre la rue des 2 Frères Durand.

La maison à pans de bois porte une date sur une pierre en plein cintre. Au fond de la cour pavée en face, les maisons jumelles ont abrité la première petite école de charité tenue par les "soeurs blanches". Elles deviendront Congrégation des Filles du Saint-Esprit au XVIII<sup>e</sup> siècle, dont Marie Balavenne fut l'une des fondatrices.

Redescendre sur les quais par la rue Pierre Méheust jusqu'au Pont de pierre.

## 3 LE PONT DE PIERRE

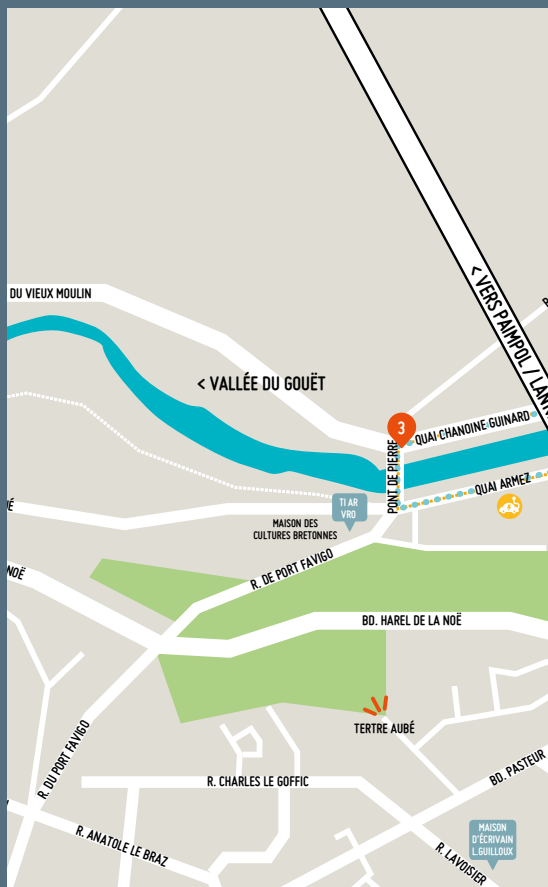
Ce pont de franchissement du fleuve aura connu plusieurs vies. À l'origine fait de bois, puis reconstruit en pierre, il marque physiquement la limite entre le fleuve sauvage en amont et le bassin canalisé en aval. Il permet d'avoir une vue imprenable sur le port de plaisance et marque aussi une limite administrative entre Saint-Brieuc et Plérin ! Sur la rive gauche, la maison de la Providence arbore une belle porte en ferronnerie ouvragée présentant un angelot et une corne d'abondance.

Remonter la rive droite.

## 4 LE CARRÉ ROSENGART

Traverser la rue pour passer du côté Saint-Brieuc, longer le quai Armez jusqu'au Carré Rosengart. Entrer dans le bâtiment par le pignon en verre.

Vous êtes dans la partie réhabilitée de ce qui fut le plus grand espace industriel de Saint-Brieuc au XX<sup>e</sup> siècle : les usines Rosengart (où a notamment été mis au point le moteur hors-bord !) et Chaffoteaux & Maury. Les salles d'émaillage, boulonnerie, chaudronnerie qui ont fait la réputation des chaudières à gaz murales partout en France ont laissé la place aux commerces : espaces de coworking, salles de conférence et d'expositions, restaurant, bar rooftop... mais aussi musée immersif sur la montgolfière, atelier de travail du bois, etc. Les plaisanciers trouvent une aire de carénage et différents services (points eau et électricité, engins de levage, boutique d'accastillage...).



Architecture industrielle avec briques et granite en maçonnerie ; charpente en bois et métal.

Poussez les portes du nouveau concept store : la savonnerie artisanale biologique Capitaine.

## 5 PARC DE ROHANNEC'H

Sortir du carré Rosengart et reprendre la balade le long des quais.

Un massif boisé s'étend à droite des quais : le parc de Rohannec'h, site départemental ouvert au public (horaires sur le portail d'entrée près de la route). Un chemin de 500 mètres de long permet de monter jusqu'à la villa d'un ancien armateur du port, puis jusqu'au centre-ville de Saint-Brieuc (30 min à pied). Panorama sur le port.

Continuer sur les quais côté Saint-Brieuc jusqu'à l'aire de réparation navale. Vous franchissez le ruisseau du Gouédic, petit affluent du Gouët qui a donné son nom à la grande vallée centrale de Saint-Brieuc.



## 6 AIRE DE RÉPARATION NAVALE

Le bassin Gualès de Mézaubran borde l'aire de réparation navale et le quai de réparation des bateaux de pêche. Les produits de fret en transit sont stockés sur les quais : bois de charpente, sables... Les plus grosses unités de pêche et de plaisance trouvent ici une cabine de peinture et une grue de levage jusqu'à 350 tonnes.

*Poursuivre jusqu'à l'écluse (400m hors plan).*

Vue sur la colline de Cesson et les ruines de la tour médiévale (XIV<sup>e</sup> siècle) dans le prolongement du port d'échouage.

*Revenir sur ses pas et franchir le pont tournant présent sur la droite.*

## 7 PONT TOURNANT

Construit à la fin du XIX<sup>e</sup> siècle. Dynamité par les Allemands pendant la guerre et reconstruit par la suite.

*Tourner à gauche après le pont et rejoindre la Place de la Résistance. Pour voir le phare de Saint-Laurent de la Mer, tourner à droite après le pont et continuer sur 2km*

## PAUSE GOURMANDE SUR VOTRE PARCOURS...

### CAVOK&CO - MONTGOLFIÈRE EXPERIENCE

► **Partie musée** : Une déclinaison autour de la montgolfière, conçue et animée par des aviateurs et des experts de l'image. Laissez-vous conter l'histoire des premiers hommes ballons, déambulez dans l'exposition retraçant les évolutions et les usages du ballon jusqu'en 14-18, immergez-vous dans un vrai vol ou devenez pilote aux commandes du simulateur.

► **Vol en montgolfière** : vous êtes invité à participer au gonflage et à donner vie à l'enveloppe. À bord de la nacelle, vous vous envolerez vers une destination inconnue, vous abandonnant au gré des éléments...



16 quai Armez  
Carré Rosengart  
22000 Saint-Brieuc  
06 16 56 06 60  
cavok-co.com

## NOS PAUSES SAVEURS

### 9 PØRTLAND by Nicolas Adam

Salon de thé, boulangerie, pâtisserie, trattoria, coffee & brunch. Terrasse ensoleillée face au quai de plaisance.

5 rue Adolphe Le Bail 22190 Plérin

02 96 68 41 97

Ouvert tous les jours sauf le lundi, de 7h30 à 20h.

### 10 Le Grand Léjon

Esprit convivial & familial. Cuisine traditionnelle « fait maison ».

3 place de la Résistance 22190 Plérin

02 96 33 02 78 | restaurantlegrandlejon.fr

Ouvert le midi tous les jours sauf le mercredi.

Ouverture au dîner : selon la saison (nous contacter).

### 11 La Fabrique

Restaurant traditionnel bistronomique. Cuisine du marché et entièrement « fait maison ».

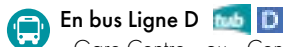
Port du Légué, 29 rue Adolphe Le Bail 22190 Plérin

02 96 61 54 68 | lafabrique.bistrot@gmail.com

Ouvert du mercredi au dimanche midi et soir

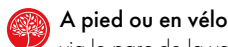
## SE RENDRE AU PORT DU LÉGUÉ

Depuis le centre-ville de Saint-Brieuc



**En bus Ligne D**

« Gare Centre » ou « Centre 71<sup>ème</sup> RI » vers « Port du Légué »



**A pied ou en vélo**

via le parc de la vallée de Gouédic - 2 km

## EN SAVOIR PLUS VISITE GUIDÉE AVEC CÉCILE

Demandez plus d'informations à l'Office de Tourisme.

## DÉCOUVREZ LES AUTRES PARCOURS :

- ▶ Street Art centre-ville
- ▶ La ville ancienne
- ▶ La balade Art déco
- ▶ Le Port du Légué
- ▶ Louis Guilloux
- ▶ La cité de Quintin



## Office de Tourisme et des Congrès de la Baie de Saint-Brieuc

2 quater rue des Lycéens Martyrs  
au cœur du centre-ville de Saint-Brieuc

### UNE QUESTION ?

(+33) 2 96 33 32 50

info@baiedesaintbrieuc.com

**baiedesaintbrieuc.com**

### LÉGENDE PLAN



Marché



Location vélo  
à assistance électrique



Borne recharge voiture



Toilettes



Jeux pour enfants

Partagez les photos de votre balade

#baiedesaintbrieuc

